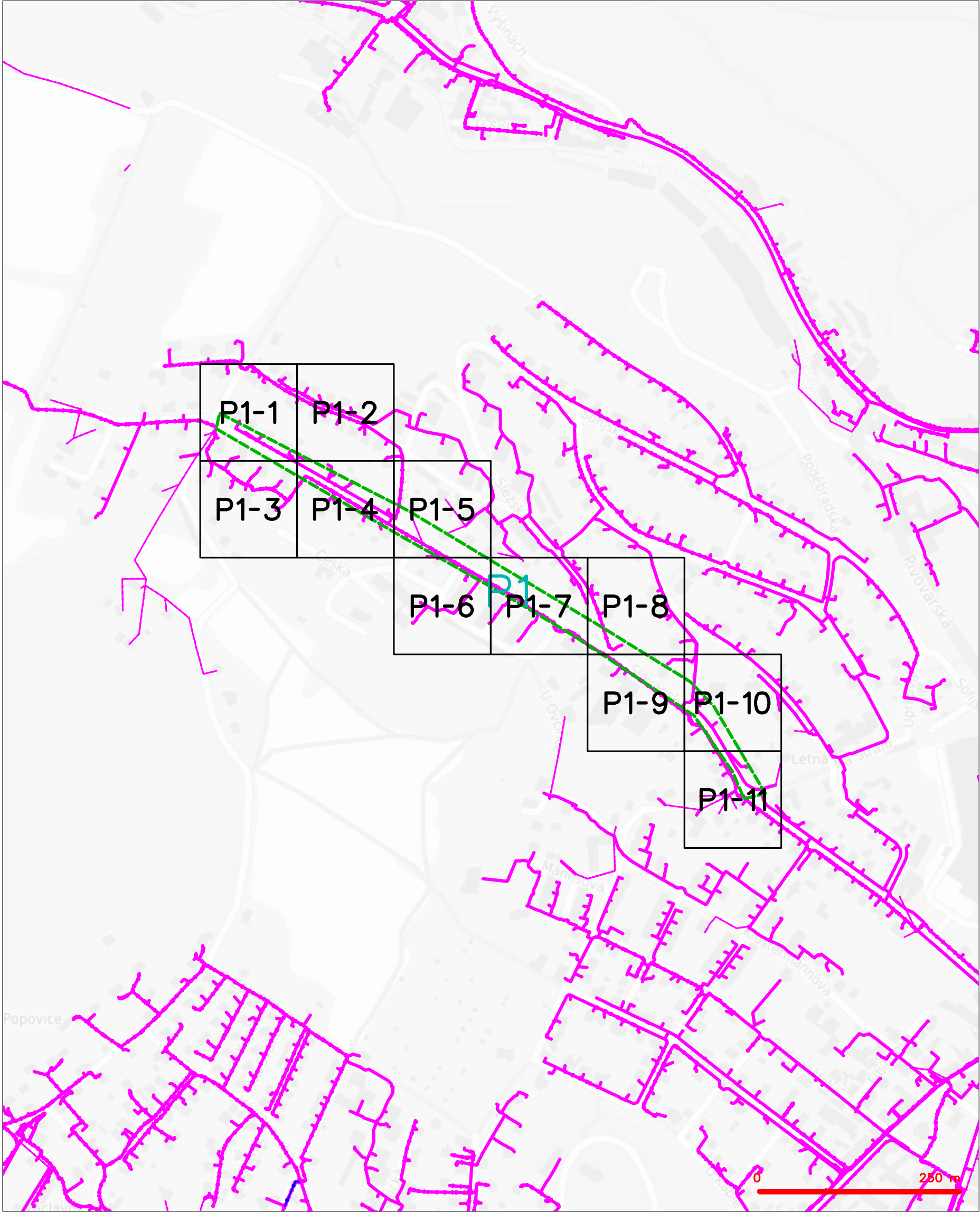


LEGENDA
----- hranice zájmového území k vyjádření

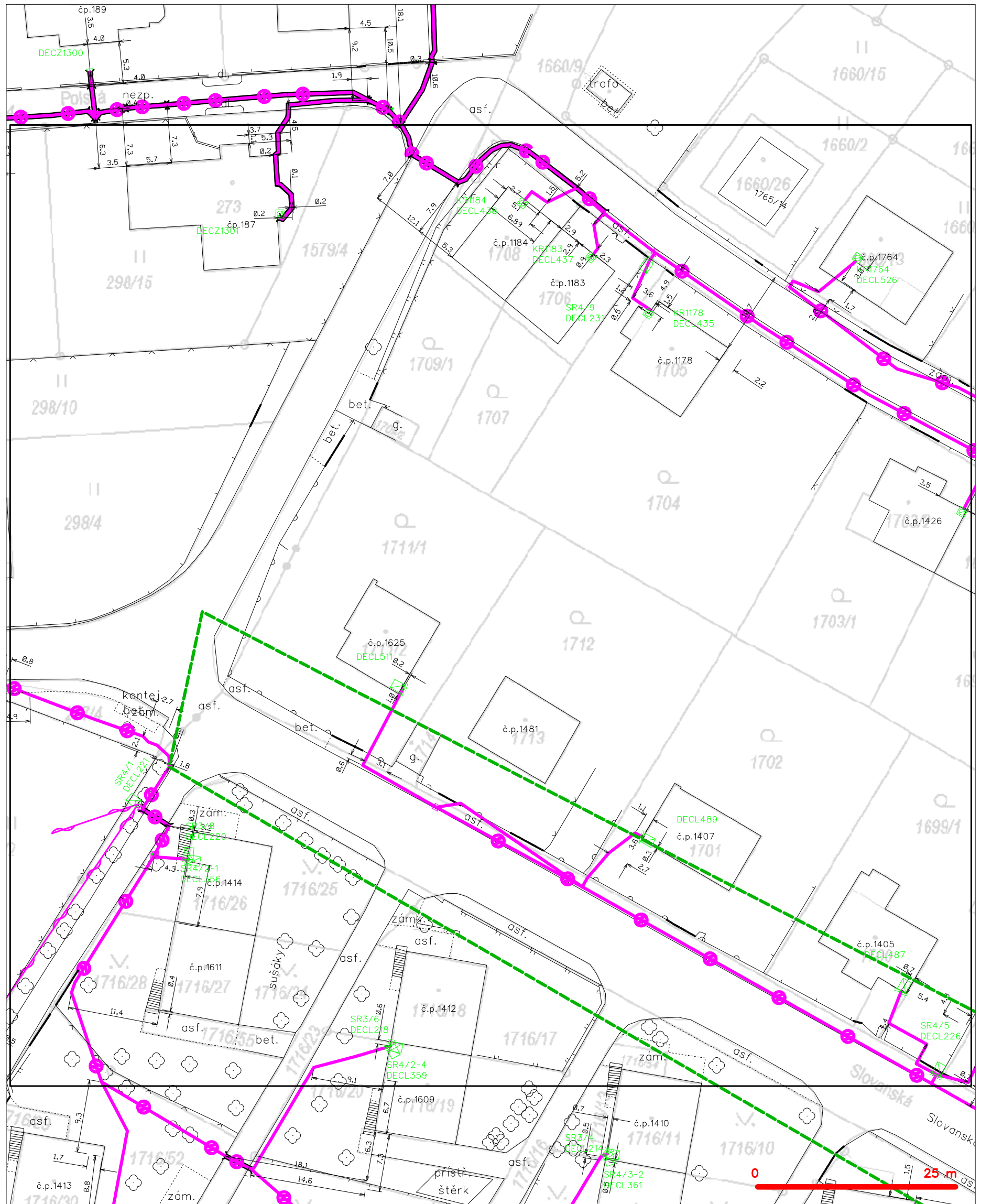

CETIN a.s.
Českomoravská 2510/19, Libeň
190 00 Praha 9
DIČ: CZ04084063
102

SITUAČNÍ VÝKRES - POLYGON 1



LEGENDA	
	hranice zájmového území k vyjádření
	NV přípojka, území s NV přípojkou CETIN
	zaměřený průběh metalického kabelu
	zaměřený průběh optického kabelu, HDPE trubky nebo souběh optického a metalického kabelu
	nezaměřený průběh metalického kabelu
	nadzemní síť cizí
	nezaměřený průběh optického kabelu, HDPE trubky nebo souběh optického a metalického kabelu
	radiové sítě, ochranné pásmo radiové sítě
	nadzemní síť
	neprovazované sítě
	podzemní síť cizí
	sítě s NV
	kolektor, kabelovod

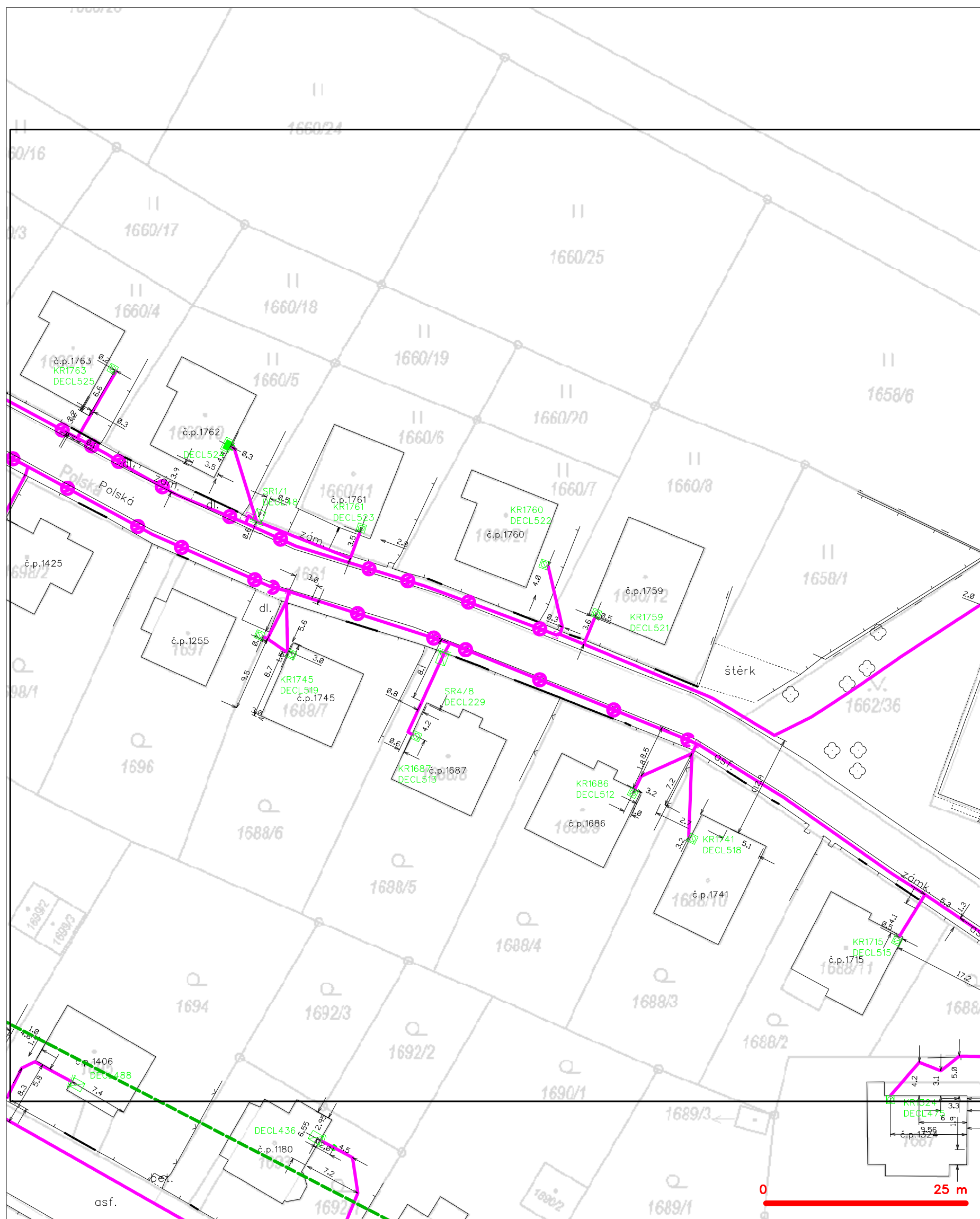
SITUAČNÍ VÝKRES - POLYGON 1, list kladu P1-1









LEGENDA

	hranice zájmového území k vyjádření		nezaměřený průběh optického kabelu, HDPE trubky nebo souběh optického a metalického kabelu
	NV přípojka, území s NV přípojkou CETIV		radiové síť, ochranné pásmo radiové sítě
	zaměřený průběh metalického kabelu		podzemní síť
	zaměřený průběh optického kabelu, HDPE trubky nebo souběh optického a metalického kabelu		neprovazované síť
	nezaměřený průběh metalického kabelu		podzemní síť cizí
	podzemní síť cizí		sítě s NV

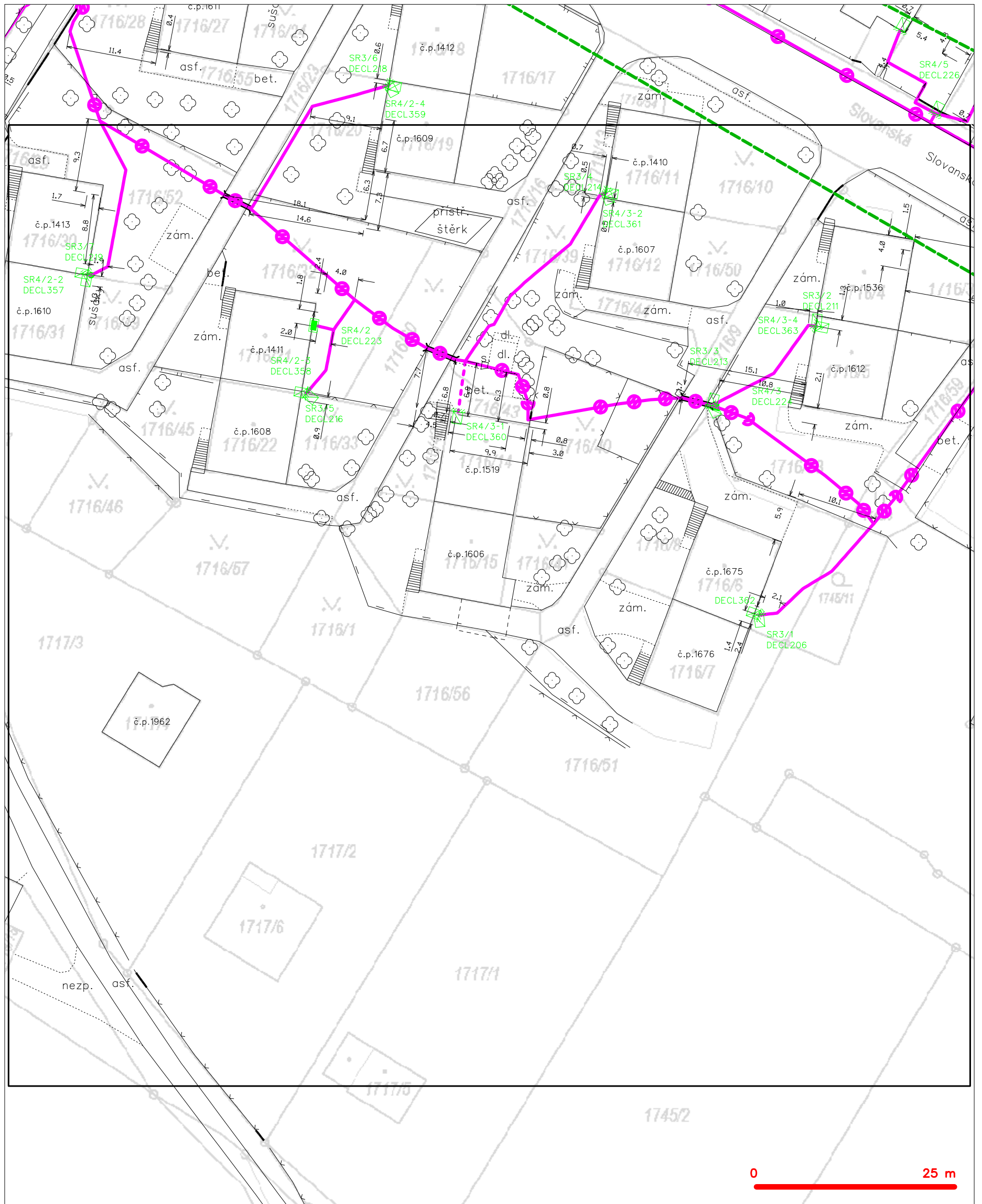
SITUAČNÍ VÝKRES - POLYGON 1, list kladu P1-2



LEGENDA

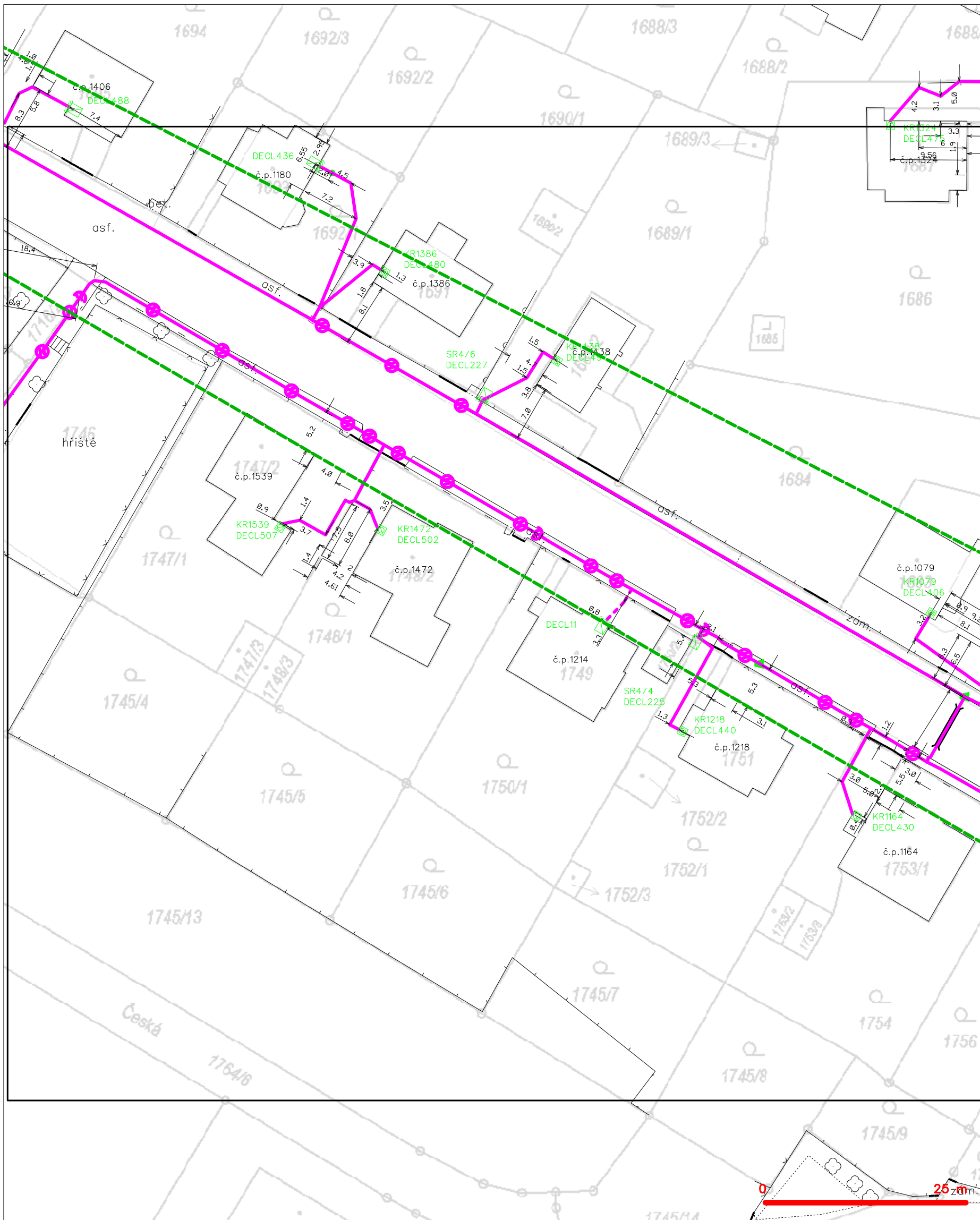
- | | | | |
|---|--|---|--|
|  | hranice zájmového území k vyjádření |  | nezaměření průběh optického kabelu, HDPE trubky nebo souběh optického a metalického kabelu |
|  | NN přípojka, území s NN přípojkou ČESTN |  | radiové síť, ochranné pásmo radiové sítě |
|  | zaměření průběh metalického kabelu |  | podzemní síť |
|  | zaměření průběh optického kabelu, HDPE trubky nebo souběh optického a metalického kabelu |  | neprovazované síť |
| | nezaměřený průběh metalického kabelu | | podzemní síť cizí |
| | podzemní síť cizí | | sítě s NN |

SITUAČNÍ VÝKRES - POLYGON 1, list kladu P1-3



— — — — —	hranice zájmového území k vyjádření	— — — — —	nezaměřený průběh optického kabelu, HDPE trubky
— — — — —	NV přípojka, území s NV přípojkou CETIN	— — — — —	nebo souběh optického a metalického kabelu
— — — — —	zaměřený průběh metalického kabelu	— — — — —	radiové sítě, ochranné pásmo radiové sítě
— — — — —	zaměřený průběh optického kabelu, HDPE trubky	— — — — —	nadzemní sítě
— — — — —	nebo souběh optického a metalického kabelu	— — — — —	neprovázané sítě
— — — — —	nezaměřený průběh metalického kabelu	— — — — —	podzemní sítě cizí
— — — — —	nadzemní sítě cizí	— — — — —	sítě s NV

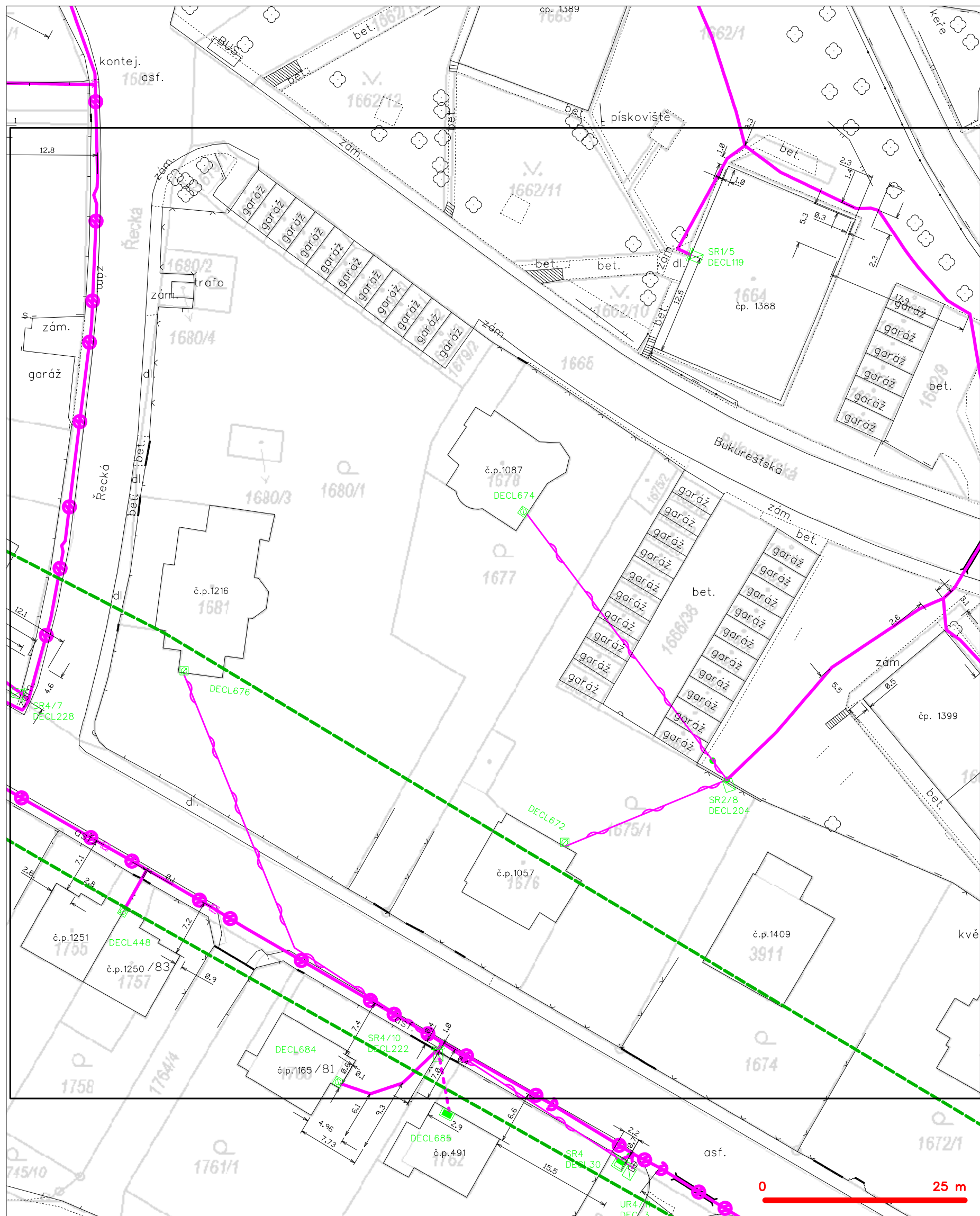
SITUAČNÍ VÝKRES - POLYGON 1, list kladu P1-4



LEGENDA

- | | |
|---|---|
| --- hranice zájmového území k vyjádření | --- nezaměřený průběh optického kabelu, HDPE trubky |
| --- NV přípojka, území s NV přípojkou CETIN | --- nebo souběh optického a metalického kabelu |
| --- zaměřený průběh metalického kabelu | --- radiové sítě, ochranné pásmo radiové sítě |
| --- zaměřený průběh optického kabelu, HDPE trubky | --- nadzemní sítě |
| --- nebo souběh optického a metalického kabelu | --- neprovazované sítě |
| --- nezaměřený průběh metalického kabelu | --- podzemní sítě cizí |
| --- nadzemní sítě cizí | --- síť s NV |
| | --- kolektor, kabelovod |

SITUAČNÍ VÝKRES - POLYGON 1, list kladu P1-5



LEGENDA

- | | | | |
|---|---|---|---|
| — | hranice zájmového území k vyjádření | — | nezaměřený průběh optického kabelu, HDPE trubky |
| — | NV přípojka, území s NV přípojkou CETIN | — | nebo souběh optického a metalického kabelu |
| — | zaměřený průběh metalického kabelu | — | radiové sítě, ochranné pásmo radiové sítě |
| — | zaměřený průběh optického kabelu, HDPE trubky | — | nadzemní sítě |
| — | nebo souběh optického a metalického kabelu | — | neprovázané sítě |
| — | nezaměřený průběh metalického kabelu | — | podzemní sítě cizí |
| — | nadzemní sítě cizí | — | sítě s NV |

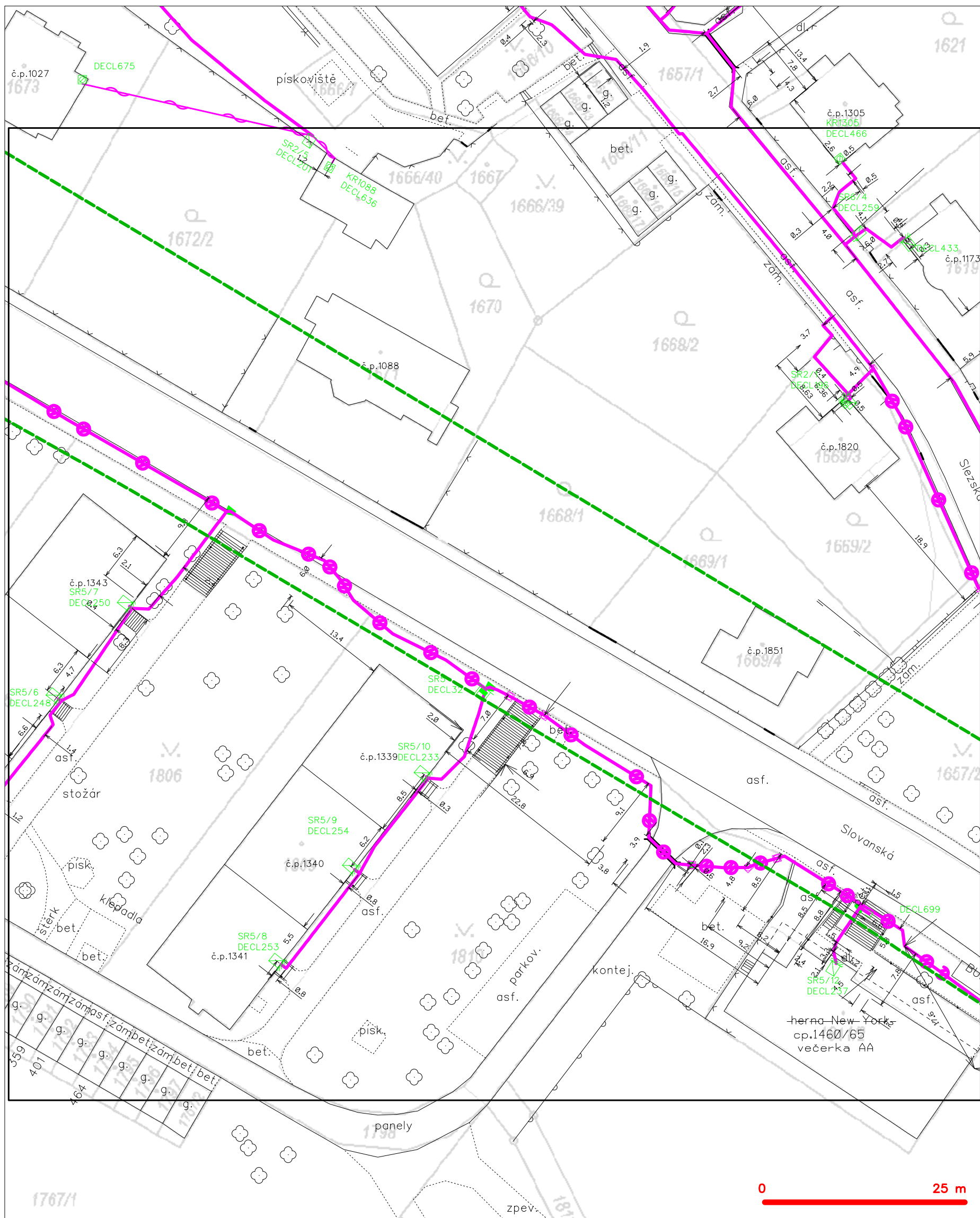
This technical site plan depicts a residential area with a highlighted pink path. The path starts in the lower-left, passes through several plots, and ends in the upper-right. Key features include:

- Plots and Buildings:** Numerous plots are labeled with numbers (e.g., 1758, 1761/1, 1761/2, 1763, 1764/3, 1765/2, 1765/1, 1766, 1762/1, 1762, 1764/2, 1764/1, 1764/4, 1764/5, 1764/6, 1764/7, 1764/8, 1764/9, 1764/10, 1764/11, 1764/12, 1764/13, 1764/14, 1764/15, 1764/16, 1764/17, 1764/18, 1764/19, 1764/20, 1764/21, 1764/22, 1764/23, 1764/24, 1764/25, 1764/26, 1764/27, 1764/28, 1764/29, 1764/30, 1764/31, 1764/32, 1764/33, 1764/34, 1764/35, 1764/36, 1764/37, 1764/38, 1764/39, 1764/40, 1764/41, 1764/42, 1764/43, 1764/44, 1764/45, 1764/46, 1764/47, 1764/48, 1764/49, 1764/50, 1764/51, 1764/52, 1764/53, 1764/54, 1764/55, 1764/56, 1764/57, 1764/58, 1764/59, 1764/60, 1764/61, 1764/62, 1764/63, 1764/64, 1764/65, 1764/66, 1764/67, 1764/68, 1764/69, 1764/70, 1764/71, 1764/72, 1764/73, 1764/74, 1764/75, 1764/76, 1764/77, 1764/78, 1764/79, 1764/80, 1764/81, 1764/82, 1764/83, 1764/84, 1764/85, 1764/86, 1764/87, 1764/88, 1764/89, 1764/90, 1764/91, 1764/92, 1764/93, 1764/94, 1764/95, 1764/96, 1764/97, 1764/98, 1764/99, 1764/100). Buildings are shown with their respective floor plans and labels (e.g., 1958/6, 1958/15, 1958/14, 1958/13, 1958/12, 1958/17, 1958/16, 1958/4, 1912/79a, 1958/4, 1958/11, 1958/2, 1958/1, 1958/3, 1958/5, 1958/7, 1958/8, 1958/9, 1958/10, 1958/11, 1958/12, 1958/13, 1958/14, 1958/15, 1958/16, 1958/17, 1958/18, 1958/19, 1958/20, 1958/21, 1958/22, 1958/23, 1958/24, 1958/25, 1958/26, 1958/27, 1958/28, 1958/29, 1958/30, 1958/31, 1958/32, 1958/33, 1958/34, 1958/35, 1958/36, 1958/37, 1958/38, 1958/39, 1958/40, 1958/41, 1958/42, 1958/43, 1958/44, 1958/45, 1958/46, 1958/47, 1958/48, 1958/49, 1958/50, 1958/51, 1958/52, 1958/53, 1958/54, 1958/55, 1958/56, 1958/57, 1958/58, 1958/59, 1958/60, 1958/61, 1958/62, 1958/63, 1958/64, 1958/65, 1958/66, 1958/67, 1958/68, 1958/69, 1958/70, 1958/71, 1958/72, 1958/73, 1958/74, 1958/75, 1958/76, 1958/77, 1958/78, 1958/79, 1958/80, 1958/81, 1958/82, 1958/83, 1958/84, 1958/85, 1958/86, 1958/87, 1958/88, 1958/89, 1958/90, 1958/91, 1958/92, 1958/93, 1958/94, 1958/95, 1958/96, 1958/97, 1958/98, 1958/99, 1958/100).
- Path and Infrastructure:** The pink path is marked with points and segments. It passes through areas labeled "asf." (asphalt), "sušáky" (drying racks), "pan." (pantry), "pisk." (piscine), "stěrk" (drainage), "klepadla" (water pumps), "bet." (concrete), "zám." (gate), "g." (gate), "p." (path), "dl." (distance), "0.1", "0.2", "0.3", "0.4", "0.5", "0.6", "0.7", "0.8", "0.9", "1.0", "1.1", "1.2", "1.3", "1.4", "1.5", "1.6", "1.7", "1.8", "1.9", "2.0", "2.1", "2.2", "2.3", "2.4", "2.5", "2.6", "2.7", "2.8", "2.9", "3.0", "3.1", "3.2", "3.3", "3.4", "3.5", "3.6", "3.7", "3.8", "3.9", "4.0", "4.1", "4.2", "4.3", "4.4", "4.5", "4.6", "4.7", "4.8", "4.9", "5.0", "5.1", "5.2", "5.3", "5.4", "5.5", "5.6", "5.7", "5.8", "5.9", "6.0", "6.1", "6.2", "6.3", "6.4", "6.5", "6.6", "6.7", "6.8", "6.9", "7.0", "7.1", "7.2", "7.3", "7.4", "7.5", "7.6", "7.7", "7.8", "7.9", "8.0", "8.1", "8.2", "8.3", "8.4", "8.5", "8.6", "8.7", "8.8", "8.9", "9.0", "9.1", "9.2", "9.3", "9.4", "9.5", "9.6", "9.7", "9.8", "9.9", "10.0").
- Annotations:** Various annotations are present, including "Česka", "trafo", "KK PKOR", "stožár", "pisk.", "stěrk", "klepadla", "bet.", "zám.", "g.", "p.", "dl.", "0.1", "0.2", "0.3", "0.4", "0.5", "0.6", "0.7", "0.8", "0.9", "1.0", "1.1", "1.2", "1.3", "1.4", "1.5", "1.6", "1.7", "1.8", "1.9", "2.0", "2.1", "2.2", "2.3", "2.4", "2.5", "2.6", "2.7", "2.8", "2.9", "3.0", "3.1", "3.2", "3.3", "3.4", "3.5", "3.6", "3.7", "3.8", "3.9", "4.0", "4.1", "4.2", "4.3", "4.4", "4.5", "4.6", "4.7", "4.8", "4.9", "5.0", "5.1", "5.2", "5.3", "5.4", "5.5", "5.6", "5.7", "5.8", "5.9", "6.0", "6.1", "6.2", "6.3", "6.4", "6.5", "6.6", "6.7", "6.8", "6.9", "7.0", "7.1", "7.2", "7.3", "7.4", "7.5", "7.6", "7.7", "7.8", "7.9", "8.0", "8.1", "8.2", "8.3", "8.4", "8.5", "8.6", "8.7", "8.8", "8.9", "9.0", "9.1", "9.2", "9.3", "9.4", "9.5", "9.6", "9.7", "9.8", "9.9", "10.0").
- Scale:** A scale bar at the bottom right indicates a distance of 25 meters.

LEGENDA

	hranice zájmového území k vyjádření		nezaměřený průběh optického kabelu, HDPE trubky nebo souběh optického a metalického kabelu
	NN přípojka, území s NN přípojkou CETIV		radiové síť, ochranné pásmo radiové sítě
	zaměřený průběh metalického kabelu		nezemní síť
	zaměřený průběh optického kabelu, HDPE trubky nebo souběh optického a metalického kabelu		neprovazované síť
	nezaměřený průběh metalického kabelu		podzemní síť cizí
	nadměří síť cizí		sítě s NN
			kolektor, kabelovod

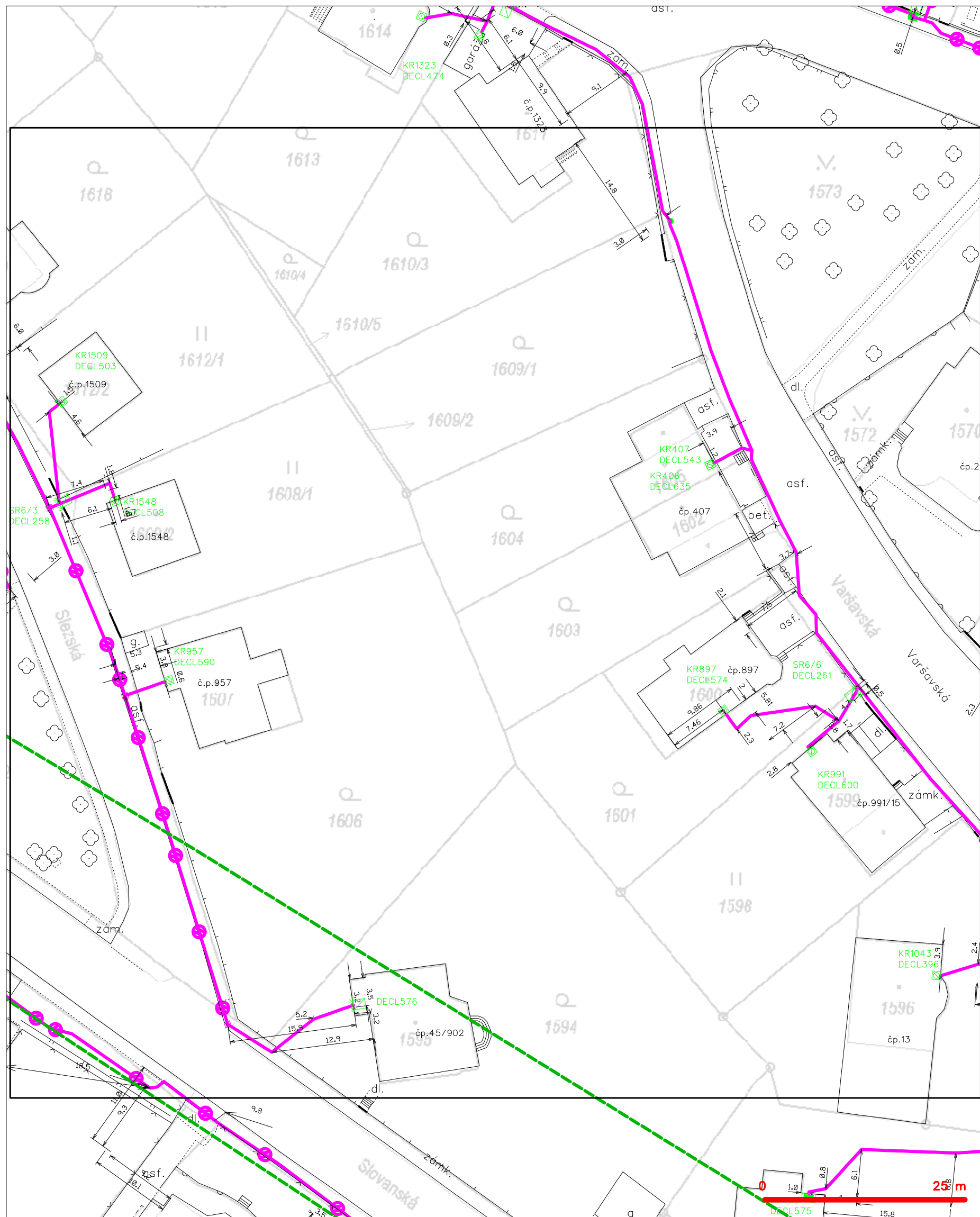
SITUAČNÍ VÝKRES - POLYGON 1, list kladu P1-7



LEGENDA

	hranice zájmového území k vyjádření		nezaměřený průběh optického kabelu, HDPE trubky
	NN přípojka, území s NN přípojkou CETIN		nebo souběh optického a metalického kabelu
	zaměřený průběh metalického kabelu		radiové sítě, ochranné pásmo radiové sítě
	zaměřený průběh optického kabelu, HDPE trubky		nadzemní sítě
	nebo souběh optického a metalického kabelu		neprovazované sítě
	nezaměřený průběh metalického kabelu		podzemní sítě cizí
	nadzemní sítě cizí		sítě s NN
			== kolektor, kabelovod

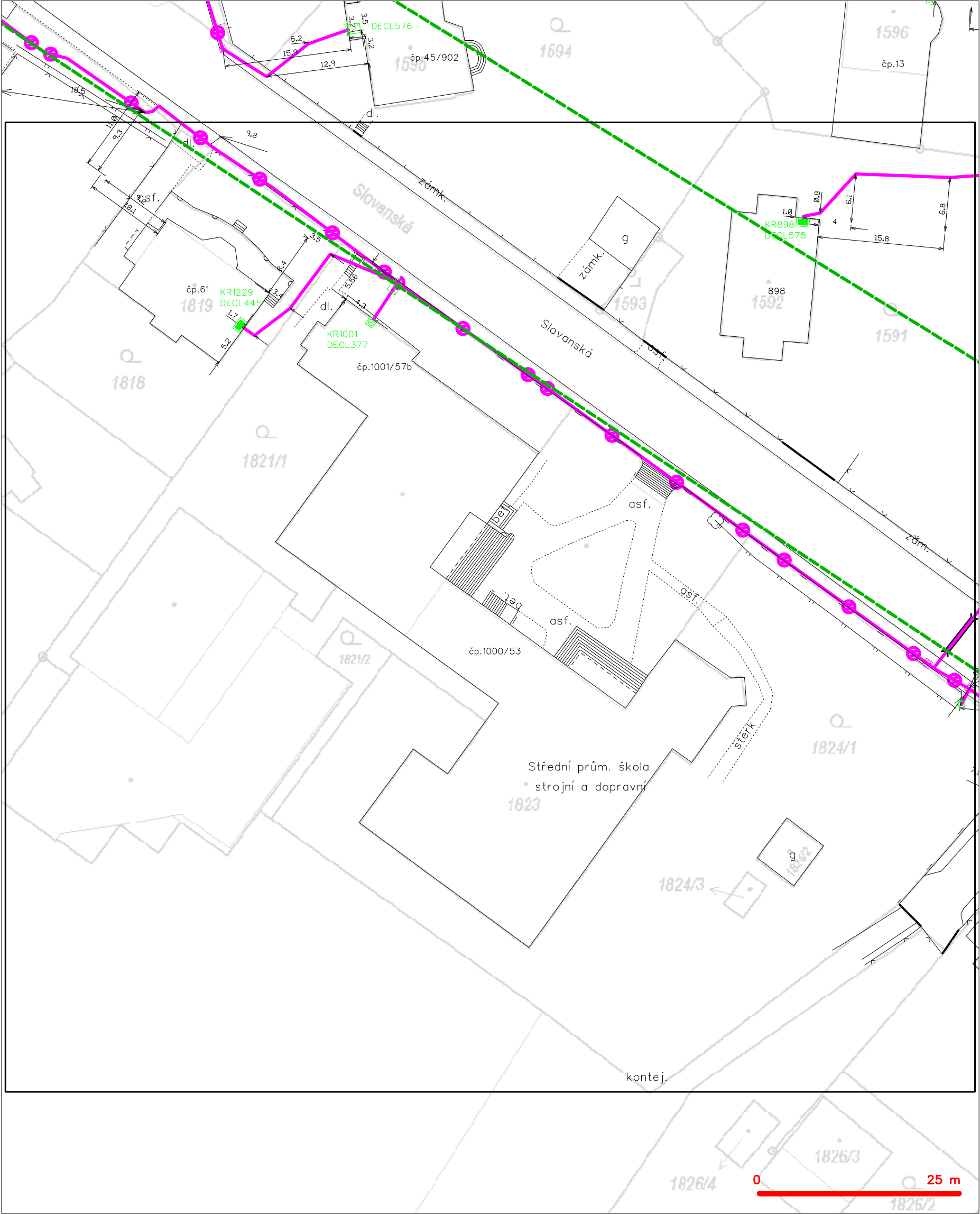
SITUAČNÍ VÝKRES - POLYGON 1, list kladu P1-8



LEGENDA

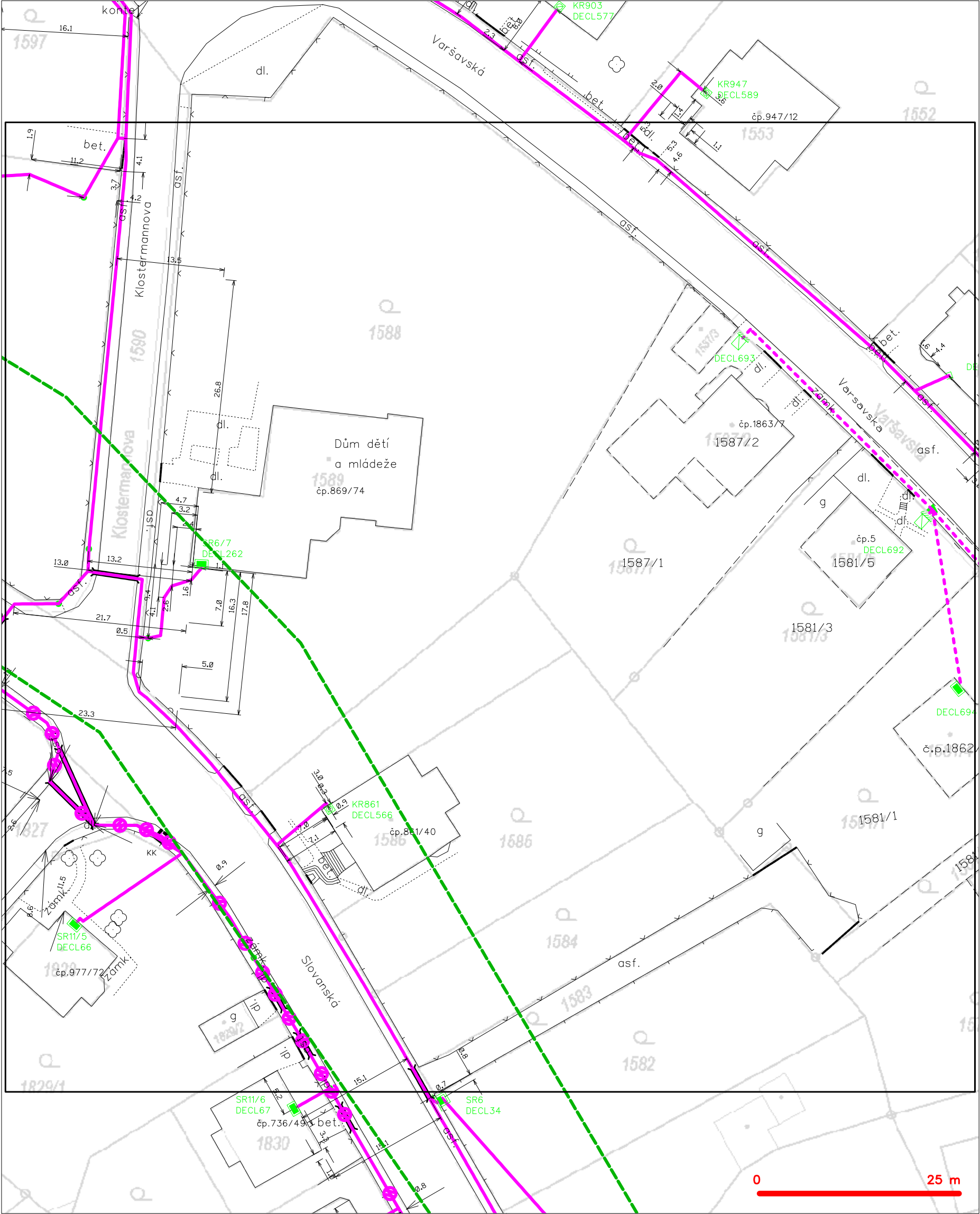
- | | | | |
|---|--|---|--|
| — | hranice zájmového území k vyjádření | — | nezaměřený průběh optického kabelu, HDPE trubky nebo souběh optického a metalického kabelu |
| — | NV přípojka, území s NV přípojkou CETIN | — | radiové sítě, ochranné pásmo radiové sítě |
| — | zaměřený průběh metalického kabelu | — | nadzemní sítě |
| — | zaměřený průběh optického kabelu, HDPE trubky nebo souběh optického a metalického kabelu | — | neprovazované sítě |
| — | nezaměřený průběh metalického kabelu | — | podzemní sítě cizí |
| — | nadzemní sítě cizí | — | sítě s NV |
| | | — | kojektor, kabelovod |

SITUAČNÍ VÝKRES - POLYGON 1, list kladu P1-9



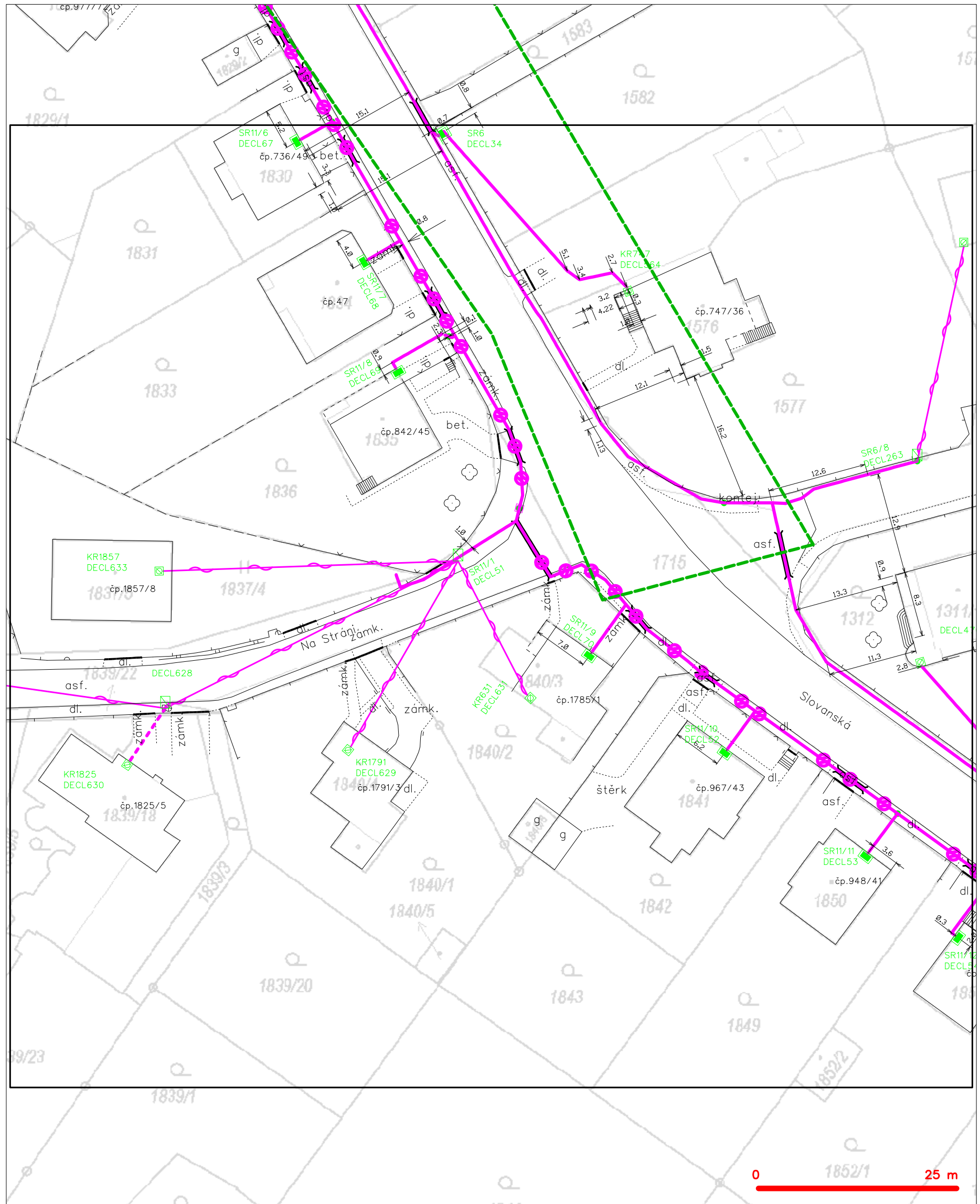
LEGENDA	
----- hranice zájmového území k vyjádření	--- nezaměřený průběh optického kabelu, HDPE trubky
----- NV přípojka, území s NV přípojkou CETIN	--- nebo souběh optického a metalického kabelu
--- zaměřený průběh metalického kabelu	--- radiové sítě, ochranné pásmo radiové sítě
--- zaměřený průběh optického kabelu, HDPE trubky	--- nadzemní sítě
--- nebo souběh optického a metalického kabelu	--- neprovozované sítě
--- nezaměřený průběh metalického kabelu	--- podzemní sítě cizí
--- nadzemní sítě cizí	--- síť s NV
	[] === kolektor, kabelovod

SITUAČNÍ VÝKRES - POLYGON 1, list kladu P1-10



— — — — —	hranice zájmového území k vyjádření	— — — — —	nezaměřený průběh optického kabelu, HDPE trubky
— — — — —	NV přípojka, území s NV přípojkou CETIN	— — — — —	nebo souběh optického a metalického kabelu
— — — — —	zaměřený průběh metalického kabelu	— — — — —	radiové sítě, ochranné pásmo radiové sítě
— — — — —	zaměřený průběh optického kabelu, HDPE trubky	— — — — —	nadzemní sítě
— — — — —	nebo souběh optického a metalického kabelu	— — — — —	neprovázané sítě
— — — — —	nezaměřený průběh metalického kabelu	— — — — —	podzemní sítě cizí
— — — — —	nadzemní sítě cizí	— — — — —	sítě s NV

SITUAČNÍ VÝKRES - POLYGON 1, list kladu P1-11



LEGENDA

- | | | | |
|---|---|---|---|
| — | hranice zájmového území k vyjádření | — | nezaměřený průběh optického kabelu, HDPE trubky |
| — | NV přípojka, území s NV přípojkou CETIN | — | nebo souběh optického a metalického kabelu |
| — | zaměřený průběh metalického kabelu | — | radiové sítě, ochranné pásmo radiové sítě |
| — | zaměřený průběh optického kabelu, HDPE trubky | — | nadzemní sítě |
| — | nebo souběh optického a metalického kabelu | — | neprovazované sítě |
| — | nezaměřený průběh metalického kabelu | — | podzemní sítě cizí |
| — | nadzemní sítě cizí | — | sítě s NV |
- kolektor, kabelovod